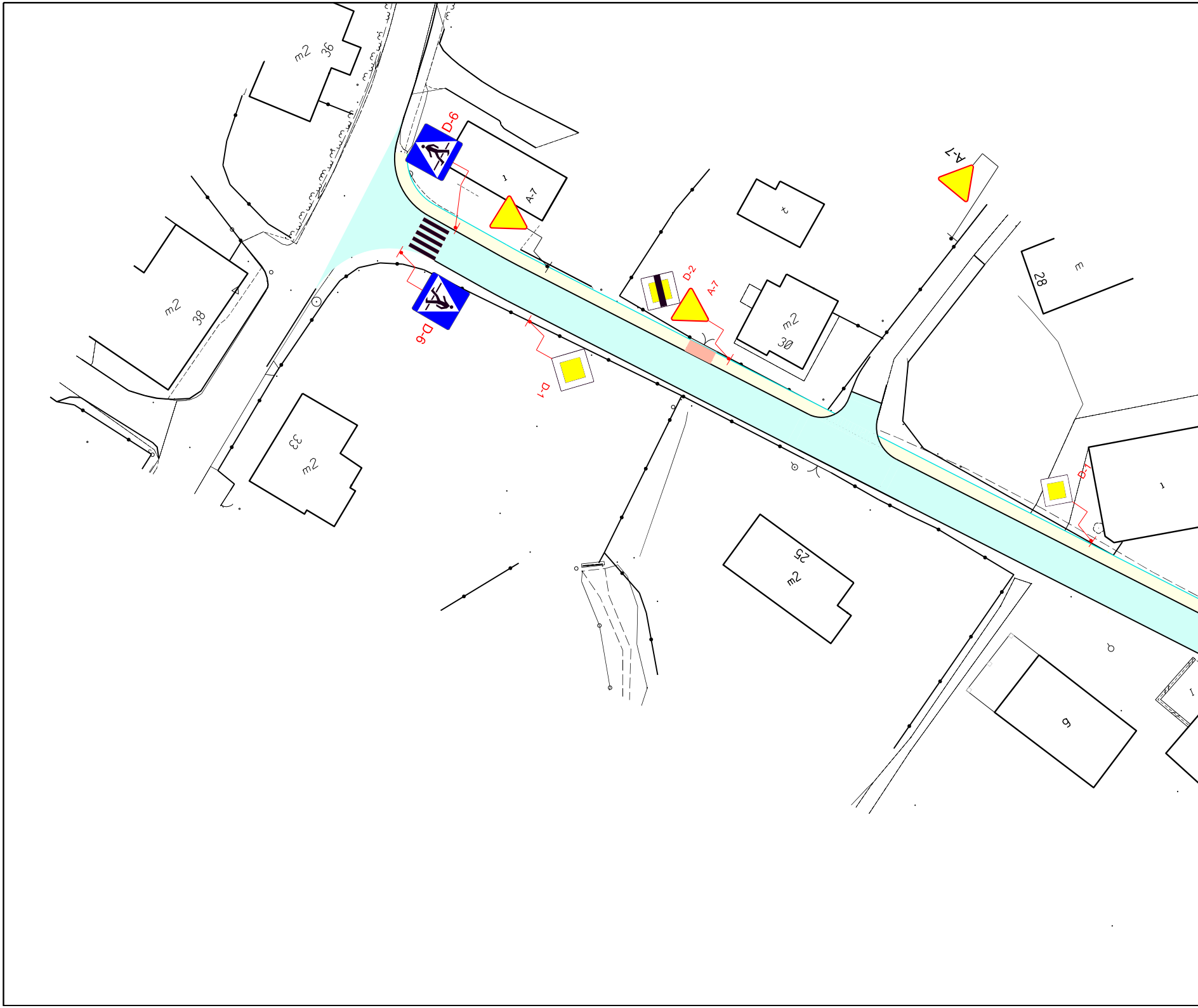
m2
36
m2
38
D-6
A-7
D-6
D-1
D-2
A-7
A-7
m2
30
28
m2
33
m2
25
9
D-1

Układ w
Granice nie
Granice i oznacz
zostały wkreślone na p
Bez pomiaru granic.
Nie badano służebności gruntowy
Nie wykonywano uzgodnień branżowy
W zakresie opracowania brak projektowan
Wkreślono linie rozgraniczające MPZP oznacze
Symbole na mapie wkreślono według instrukcji K1 z

Bielsko-Biała 29-09-2016

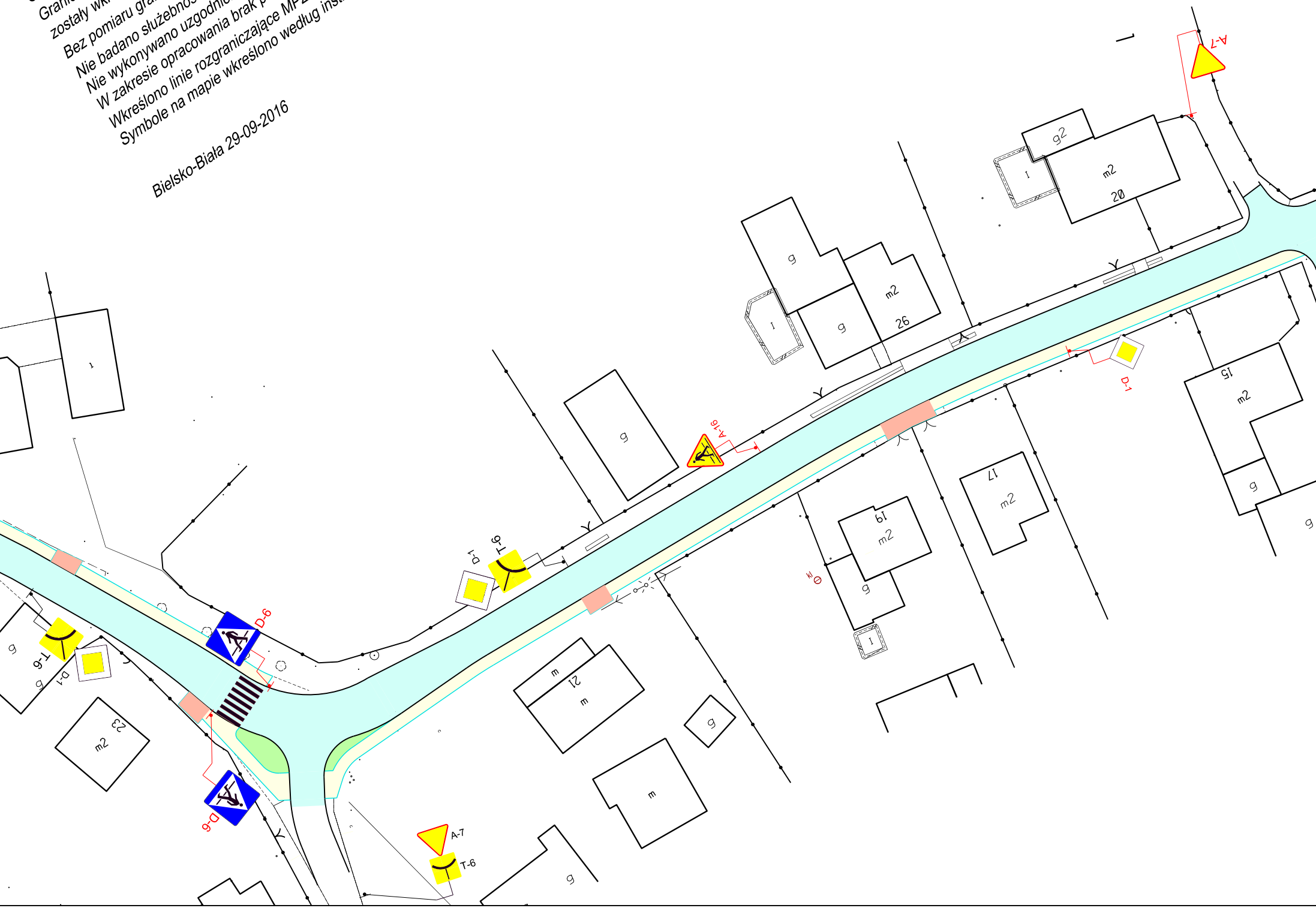
A-7
g2
I
m2
20
g
m2
26
g
I
D-1
15
m2
g
g
A-16
g
17
m2
19
m2
g
I
D-1
T-6
D-6
T-6
D-1
g
g
23
m2
m
21
m
g
m
D-6
A-7
T-6
g

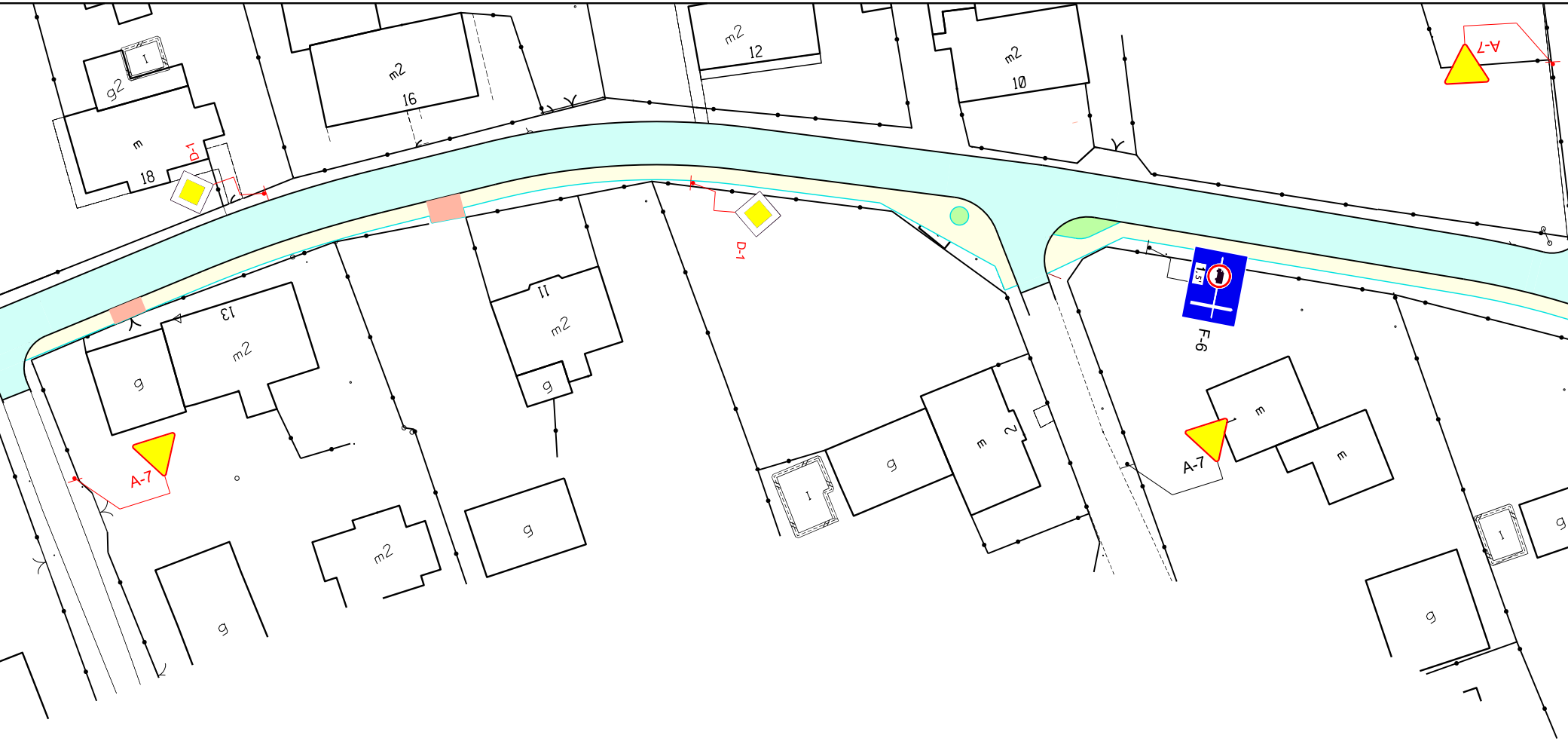
g2
I
m
18
D-1
m2
16
m2
12
m2
10
A-7
D-1
13
m2
g
A-7
II
m2
g
g
m2
g
1,5t
F-6
m
2
g
I
m
m
A-7
I
g
g

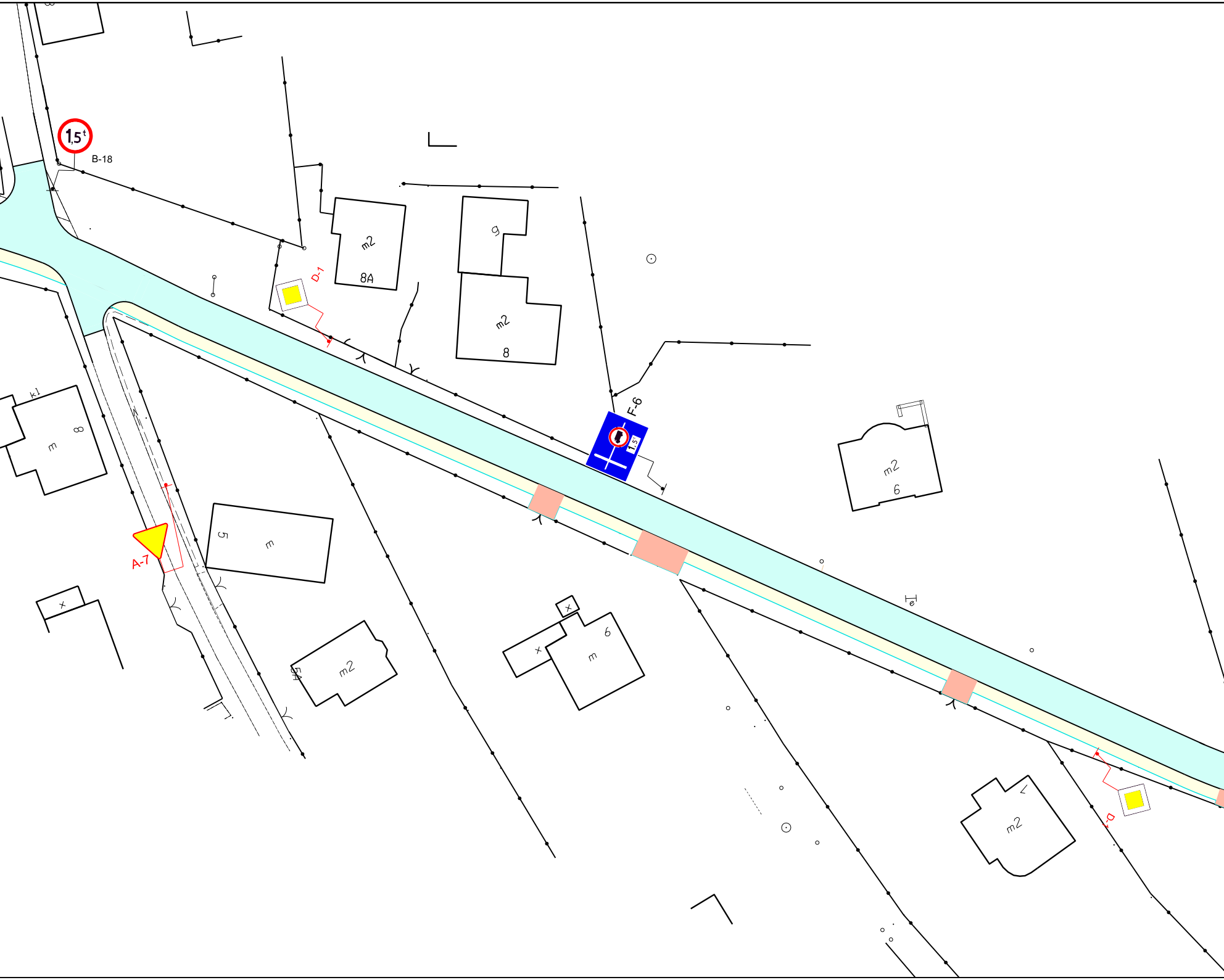
1,5t
B-18
D-1
m2
8A
g
m2
8
F-6
1,5t
m2
6
k1
m
8
A-7
5
m
x
5A
m2
x
x
m
6
m2
D-1

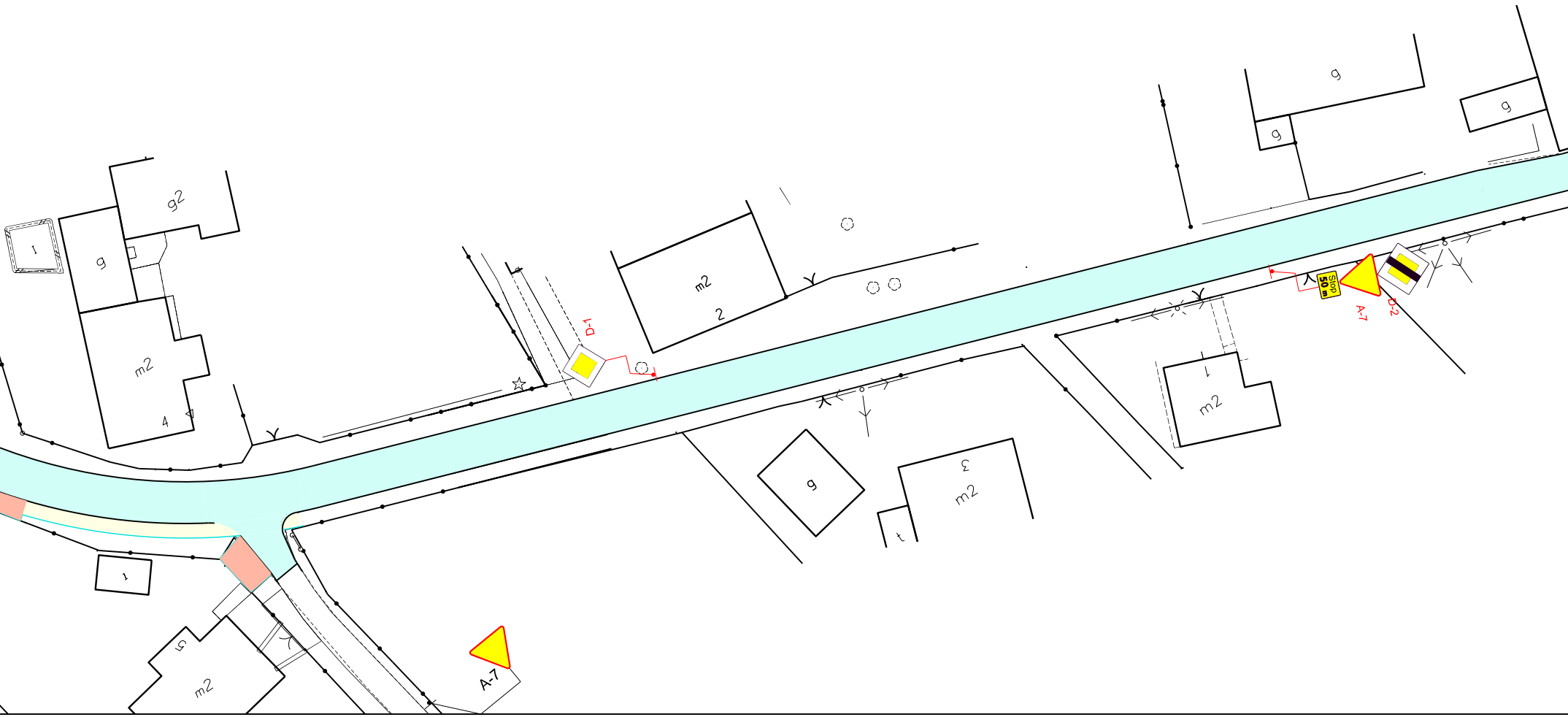
I
g
g2
m2
4
D-1
m2
2
g
g
g
Stop 50 m
A-7
D-2
1
m2
g
3
m2
t
1
5
m2
A-7

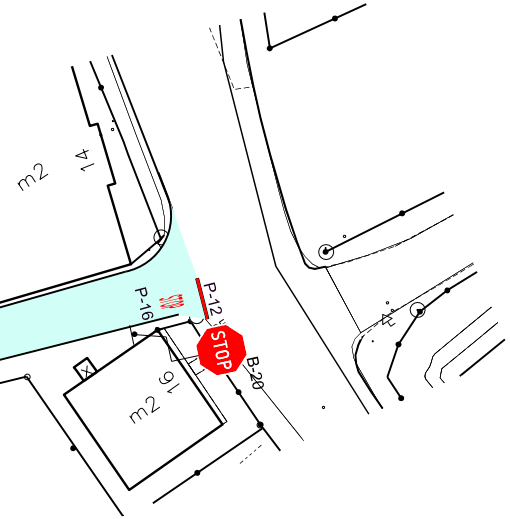
m2
14
P-16
P-12
STOP
B-20
m2
16

LEGENDA

- 🟦 jezdnia - nawierzchnia bitumiczna
- ⬜ chodnik - nawierzchnia z kostki betonowej koloru szarego
- 🟥 wysepka przejezdna podniesiona 2cm, zjazdy do posesji - nawierzchnia z kostki betonowej koloru czerwonego
- ▭ krawężnik betonowy 15x30x100
- ▭ obrzeże betonowe 8x30x100

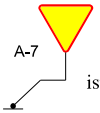

istniejące oznakowanie pionowe

projektowane oznakowanie poziome

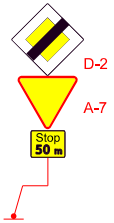
D-2
A-7
Stop
50 m

projektowane oznakowanie pionowe

Inwestor:

Gmina Wilamowice
ul. Rynek 1
43 —330 Wilamowice

Jednostka projektowa:
USŁUGI PROJEKTOWE
mgr inż. Grzegorz Glanowski
ul. Zdrojowa12
43-356 Bujaków

temat:
Przebudowa ul. Bł. Abpa Józefa Bilczewskiego
wraz z budową chodnika w Wilamowicach

treść:

Projekt docelowej organizacji ruchu

zespół autorski:
projektant: mgr inż. Grzegorz Glanowski
upr. nr SLK/3645/PWOD/11

opracował: mgr inż. Krzysztof Wygaś

branża:	skala:	nr rys.
drogowa	1:500	1.