

Zarządzenie nr 29 /2015

Burmistrza Wilamowic

z dnia 11 maja 2015 r.

w sprawie przeprowadzenia przed sesją Rady Miejskiej w Wilamowicach planowaną na dzień 20 maja 2015 r., konsultacji z organizacjami pozarządowymi i podmiotami wymienionymi w art. 3 ust. 3 ustawy z dnia 24 kwietnia 2003 r. o działalności pożytku publicznego i o wolontariacie (Dz. U. z 2014 r. poz. 1118 z późn. zm.) w zakresie projektów aktów w dziedzinie dotyczącej ich działalności

Na podstawie:

- art. 30 ust. 1 ustawy z dnia 8 marca 1990 r. o samorządzie gminnym (tj. Dz. U. z 2013 r. poz. 594 z późn. zm.),
- art. 5 ust. 2 pkt 4 ustawy z dnia 24 kwietnia 2003 r. o działalności pożytku publicznego i o wolontariacie (Dz. U. z 2014 r. poz. 1118 z późn. zm.),

zarządzam, co następuje:

§ 1.

W celu poznania opinii organizacji pozarządowych i podmiotów wymienionych w art. 3 ust. 3 ustawy z dnia 24 kwietnia 2003 r. o działalności pożytku publicznego i o wolontariacie (Dz. U. z 2014 r. poz. 1118 z późn. zm.) działających na terenie Gminy Wilamowice, ogłaszam przeprowadzenie konsultacji w przedmiocie projektów uchwał Rady Miejskiej w Wilamowicach w sprawie:

1) w sprawie zaliczenia dróg położonych na terenie Gminy Wilamowice do kategorii dróg gminnych

§ 2.

1. Informacja o podjętych konsultacjach zostanie:

- opublikowana dnia **12 maja 2015 roku**,
 - na stronie internetowej www.gmina.wilamowice.pl /zakładka: konsultacje społeczne z organizacjami pozarządowymi/
 - w Biuletynie Informacji Publicznej Gminy Wilamowice /zakładka: zarządzenia/
- wyłożona do wglądu w Biurze Rady Miejskiej w Wilamowicach /Gminne Centrum Zachowania Dziedzictwa Kulturowego w Wilamowicach, I piętro, pok. Nr 15/.
- 2. Termin wyrażenia opinii przez organizacje pozarządowe i podmioty wymienione w art. 3 ust. 3 ustawy z dnia 24 kwietnia 2003 r. o działalności pożytku publicznego i o wolontariacie, wyznaczony zostaje na okres w dniach **12 – 19 maja 2015 r.**
- 3. Projekty uchwał poddane konsultacjom i wymienione w § 1 stanowią załączniki nr 1 do niniejszego Zarządzenia.

4. Za przeprowadzenie konsultacji w przedmiocie w/w projektów uchwał odpowiedzialny jest Sekretarz Gminy – Pan Andrzej Kołtun.
5. Konsultacje mają formę wyrażenia pisemnej opinii, którą należy złożyć zgodnie z terminem określonym w ust. 2 w Biurze Rady Miejskiej w Wilamowicach /Gminne Centrum Zachowania Dziedzictwa Kulturowego w Wilamowicach, I piętro, pok. Nr 15/.
6. Nie przedstawienie przez organizacje opinii w terminie określonym w ust. 2 oznacza akceptację projektów uchwał wymienionych w § 1.

§ 3.

Sprawozdanie z przeprowadzonych konsultacji zostanie przedstawione Radzie Miejskiej w Wilamowicach jako uzasadnienie do projektów uchwał.

§ 4.

Wykonanie Zarządzenia powierzam Sekretarzowi Gminy.

§ 5.

Zarządzenie wchodzi w życie z dniem podjęcia.

BURMISTRZ

mgr Marian Trela

Burmistrz Wilamowic

mgr Marian Trela

Projekt

z dnia 6 maja 2015 r.

Zatwierdzony przez BR 6000.32.15

**UCHWAŁA NR
RADY MIEJSKIEJ W WILAMOWICACH**

z dnia 28 kwietnia 2015 r.

w sprawie zaliczenia dróg położonych na terenie Gminy Wilamowice do kategorii dróg gminnych.

Na podstawie art. 18 ust. 2 pkt 15 Ustawy z dnia 8 marca 1990 roku o samorządzie gminnym (tekst jednolity Dz. U. z 2013r. poz. 594 z późniejszymi zmianami) oraz art. 7 ust. 2 i 3 ustawy z dnia 21 marca 1985r. o drogach publicznych (tekst jednolity Dz. U. z 2013r. poz. 260 z późniejszymi zmianami),

Rada Miejska w Wilamowicach uchwala, co następuje:

§ 1.

Zaliczyć do kategorii dróg gminnych n/w drogi położone na terenie Gminy Wilamowice:

- 1/ ul. Osiedlowa w Wilamowicach o długości 280mb
- 2/ ul. Towarowa w Wilamowicach o długości 445mb
- 3/ ul. Aleja w Starej Wsi o długości 830mb
- 4/ ul. Sportowa w Starej Wsi o długości 340mb
- 5/ ul. Wrotnowska w Zasolu Bielańskim o długości 485mb
- 6/ ul. Wałowa w Zasolu Bielańskim o długości 185mb
- 7/ ul. Rolnicza w Zasolu Bielańskim o długości 260mb
- 8/ ul. Mokra w Pisarzowicach o długości 880mb
- 9/ ul. Deszczowa w Pisarzowicach o długości 880mb
- 10/ ul. Stawowa w Pisarzowicach o długości 730mb
- 11/ ul. Cmentarna w Pisarzowicach o długości 600mb
- 12/ ul. Chabrowa w Pisarzowicach o długości 530mb
- 13/ ul. Myśliwska w Dankowicach o długości 530mb
- 14/ ul. Jana Pawła II w Dankowicach o długości 125mb
- 15/ ul. Ks. Jerzego Popiełuszki w Dankowicach o długości 125mb
- 16/ ul. św. Jana w Hecznarowicach o długości 340mb
- 17/ ul. Cmentarna w Hecznarowicach o długości 560mb
- 18/ ul. Spokojna w Hecznarowicach o długości 170mb

§ 2.

Szczegółowe położenie i przebieg dróg wymienionych w §1 oznaczone jest na mapach stanowiących załącznik do niniejszej uchwały.

§ 3.

Wykonanie uchwały powierza się Burmistrzowi Wilamowic.

§ 4.

Uchwała podlega ogłoszeniu w Dzienniku Urzędowym Województwa Śląskiego oraz poprzez rozplakatowanie na tablicy ogłoszeń w Urzędzie Gminy w Wilamowicach i w miejscach publicznych na terenie Gminy Wilamowice.

§ 5.

Uchwała wchodzi w życie po upływie 14 dni od dnia ogłoszenia w Dzienniku Urzędowym Województwa Śląskiego.

Przewodniczący Rady
Miejskiej

Stanisław Nycz



A handwritten signature in black ink, located on the left side of the page, below the black circular stamp.

Załącznik do Uchwały Nr
 Rady Miejskiej w Wilamowicach
 z dnia 28 kwietnia 2015 r.

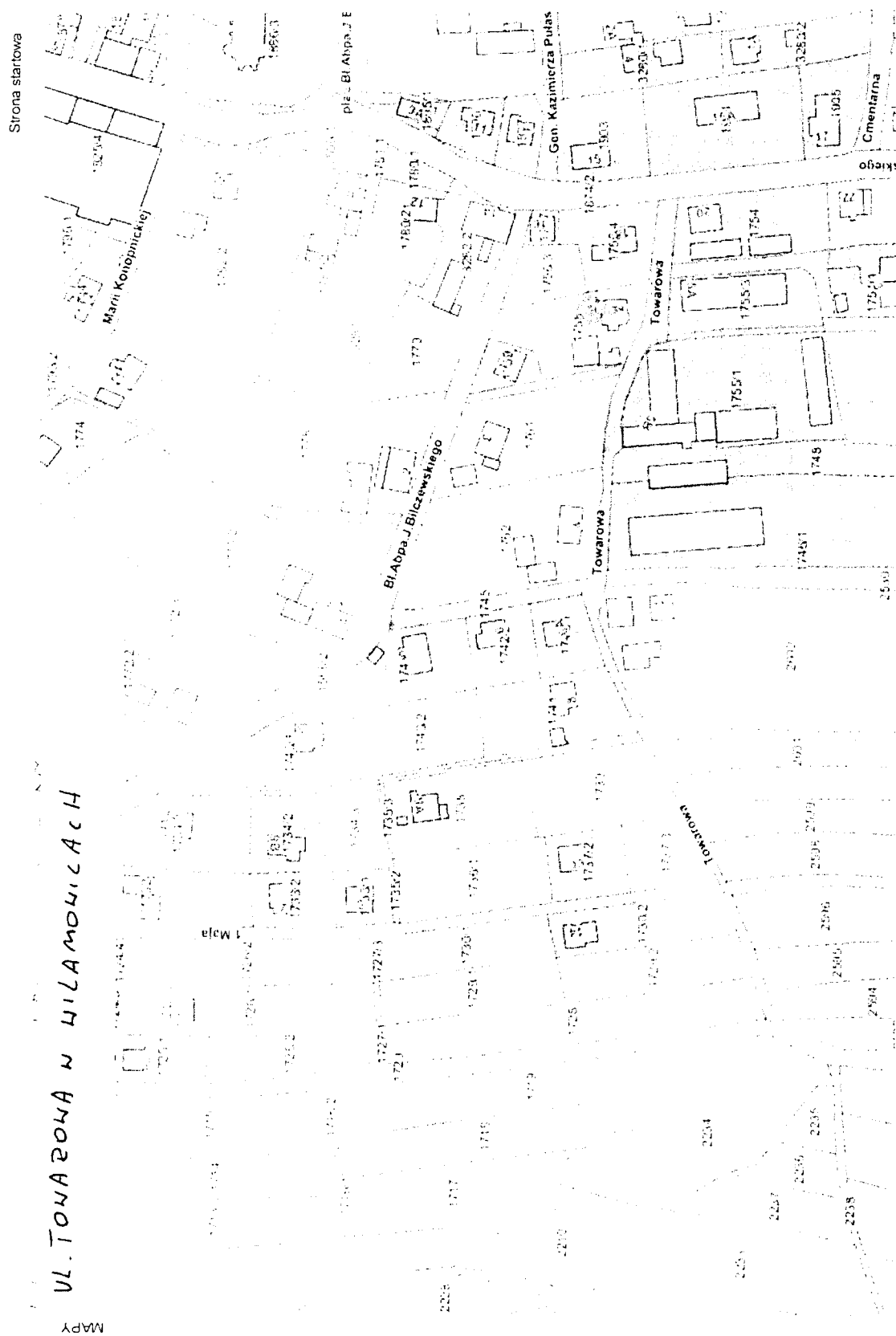
System Informacji o Terenie Powiatu Raciborskiego
 EWA - portal powiat raciborski.pl/pl/area/112/1917/80234775313 P-SUQ-VISWSLA

Strona startowa

UL. OSIEDLOWA W WILAMOWICACH

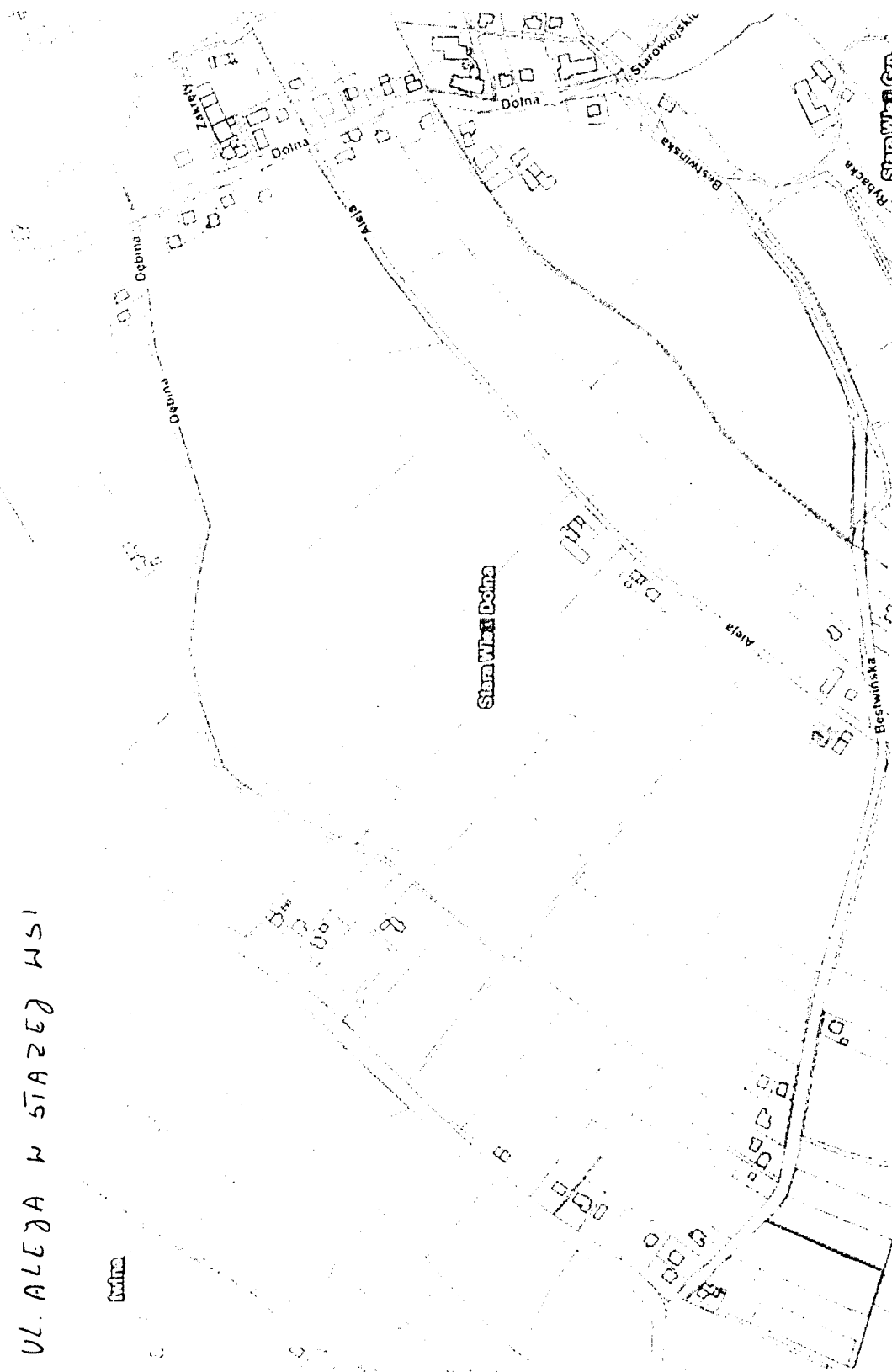
MAPY





UL. ALEJA W STAZEJ WS1

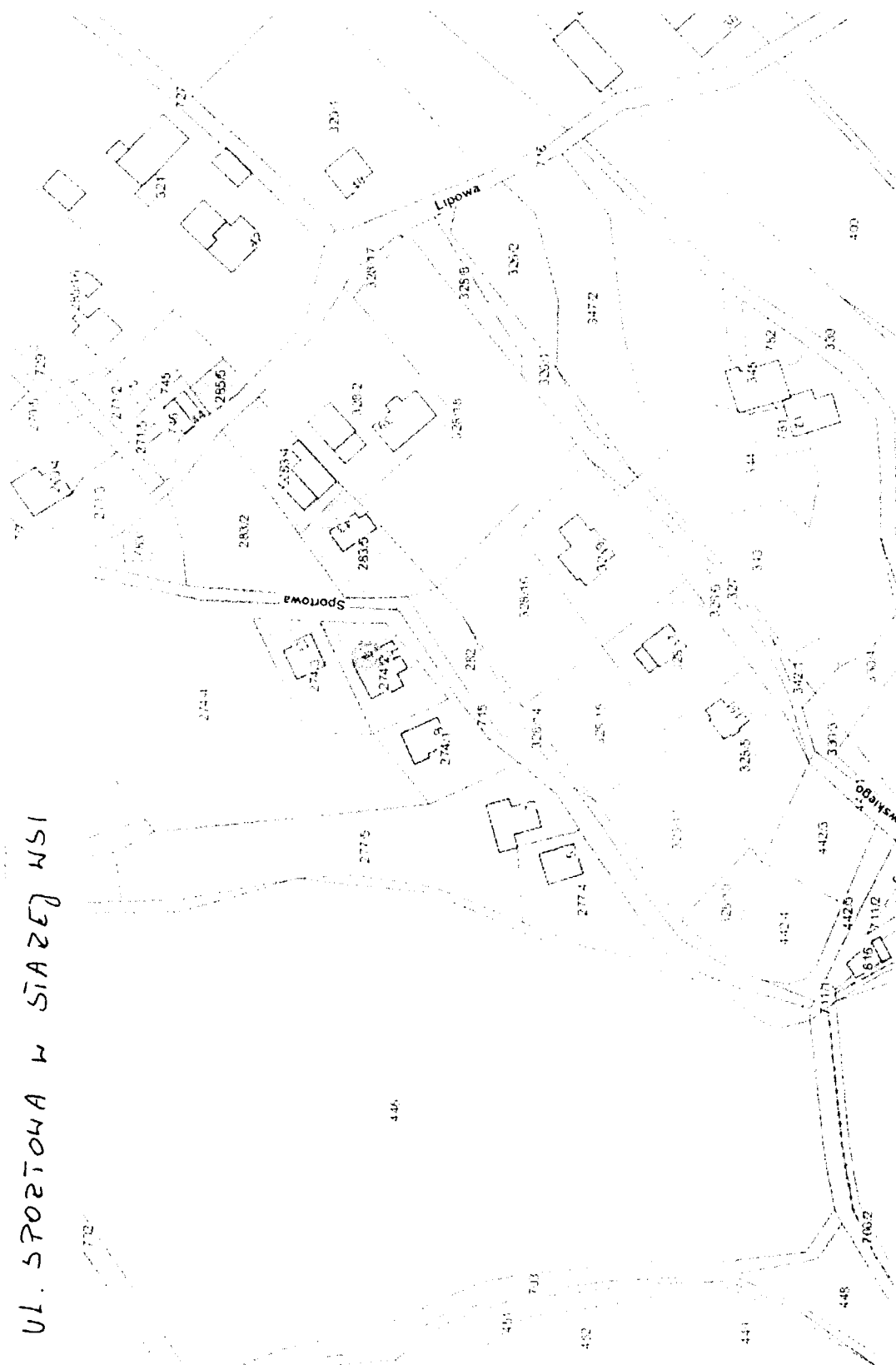
MAPY



Strona starlowa

UL. SPORTOWA W STAREJ WSI

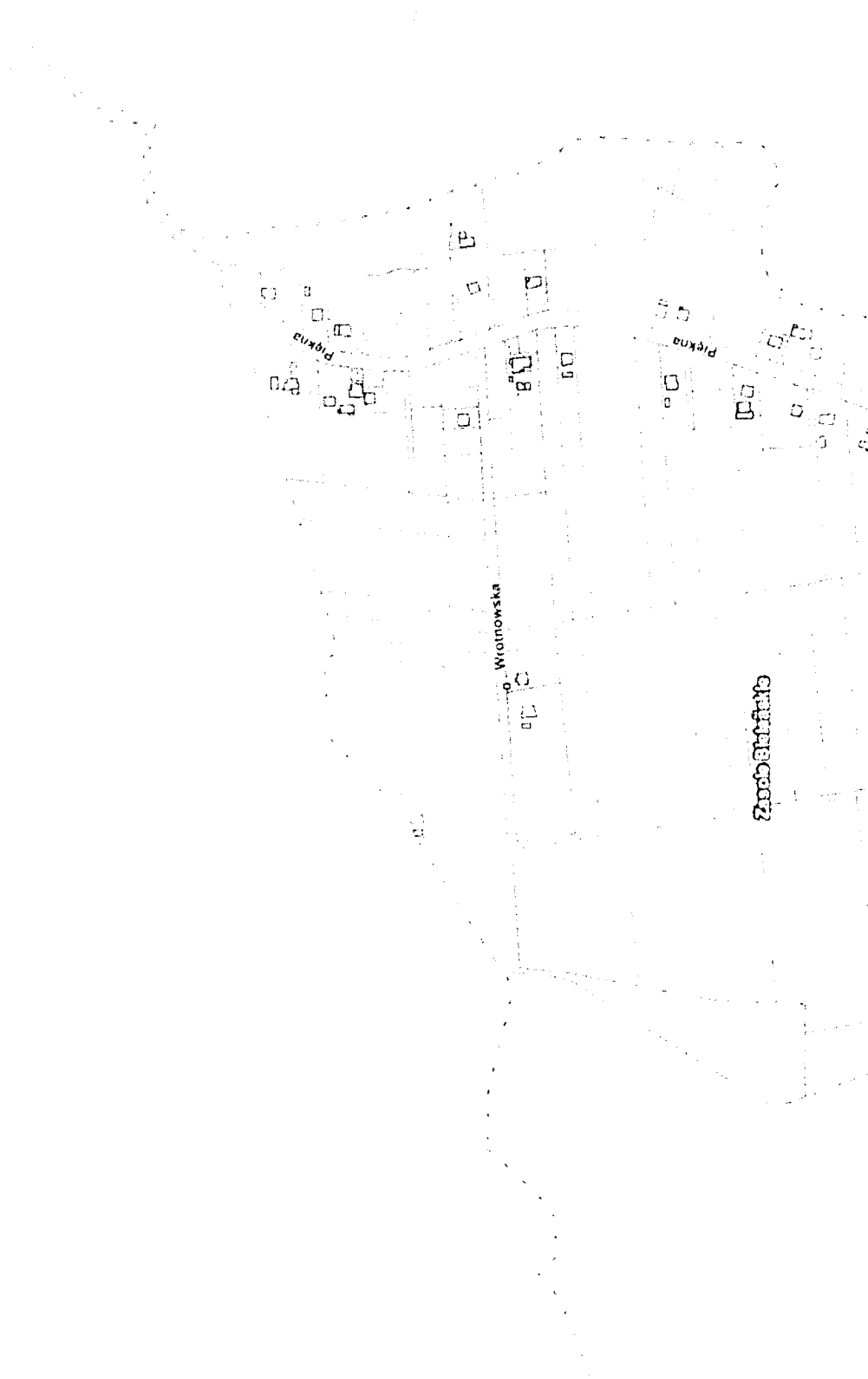
MAPY



Strona startowa

UL. WRÓTNOWSKA W ZASOLU BIEŁAŃSKIM

MAPY

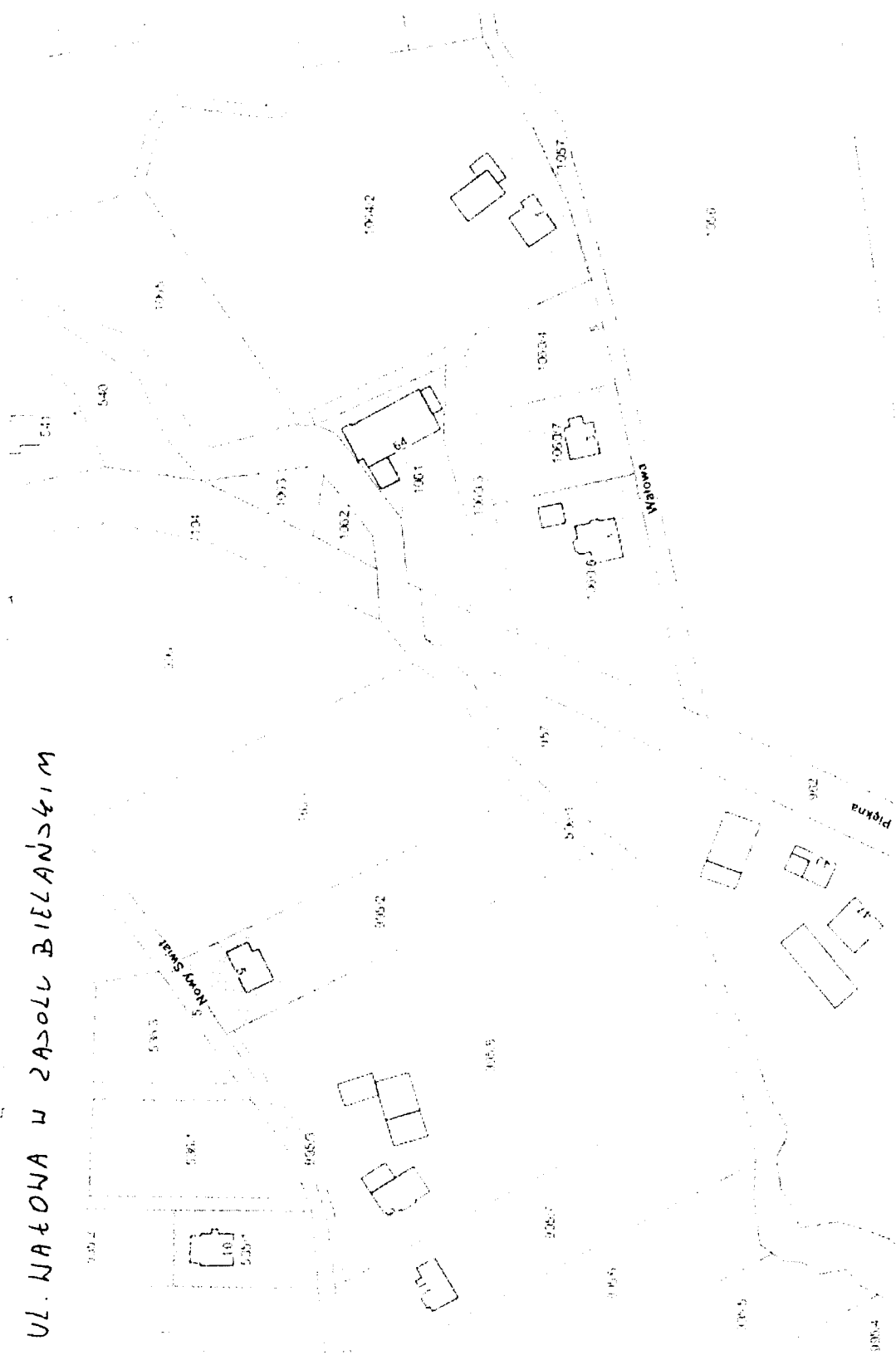


http://acronyms.ford.brockport.edu/ep/ MAPA.112.19.7789.5075513...PSTQM50SLA

Strona startowa

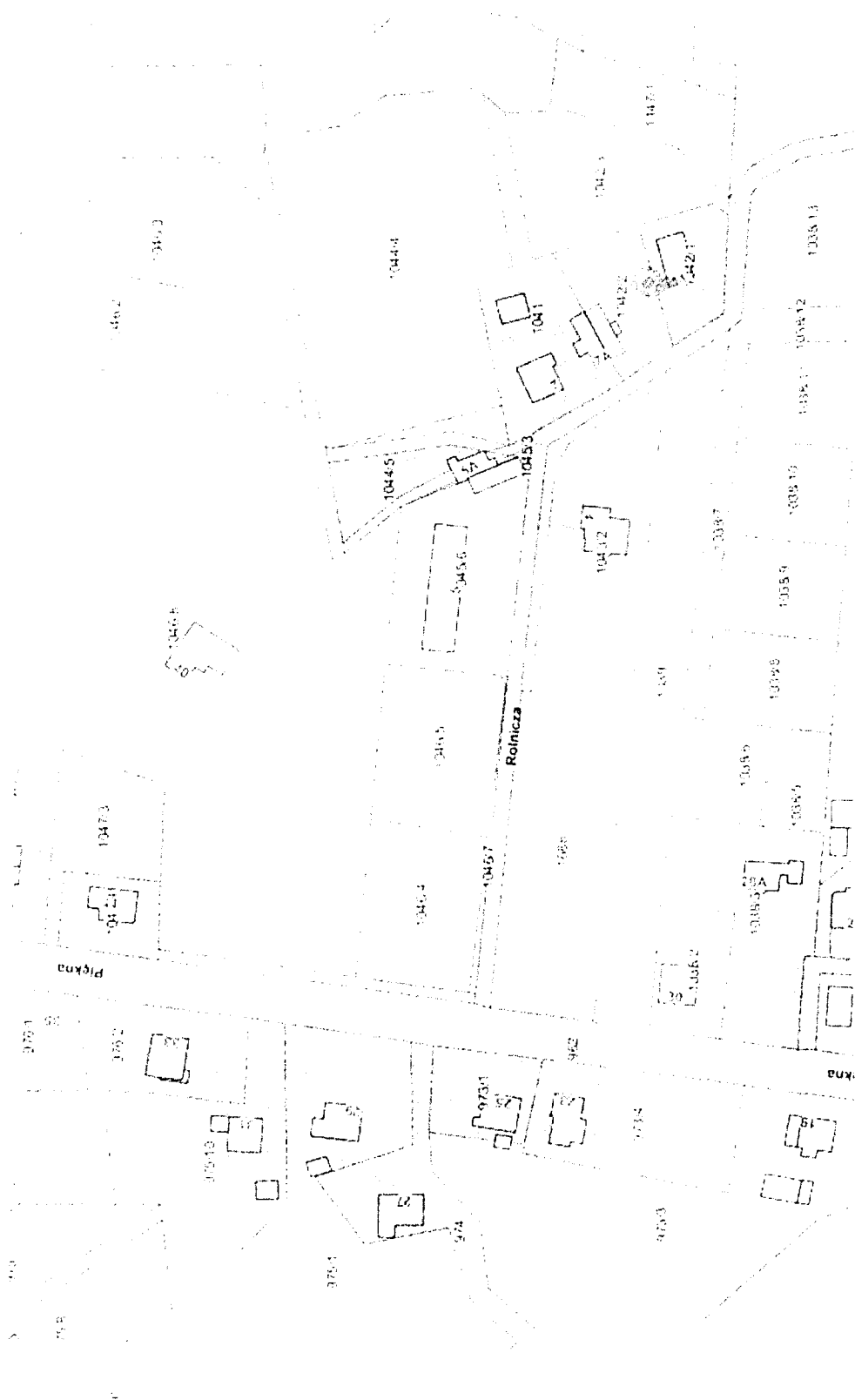
UL. NATOWA W ZASOLE BIELANÓW 41 M

MAPY



UL. POLNICA W ZASOŁU BIELAŃSKIM

MAPY



Strona startowa

UL. MOKRA W PISARZOWICACH

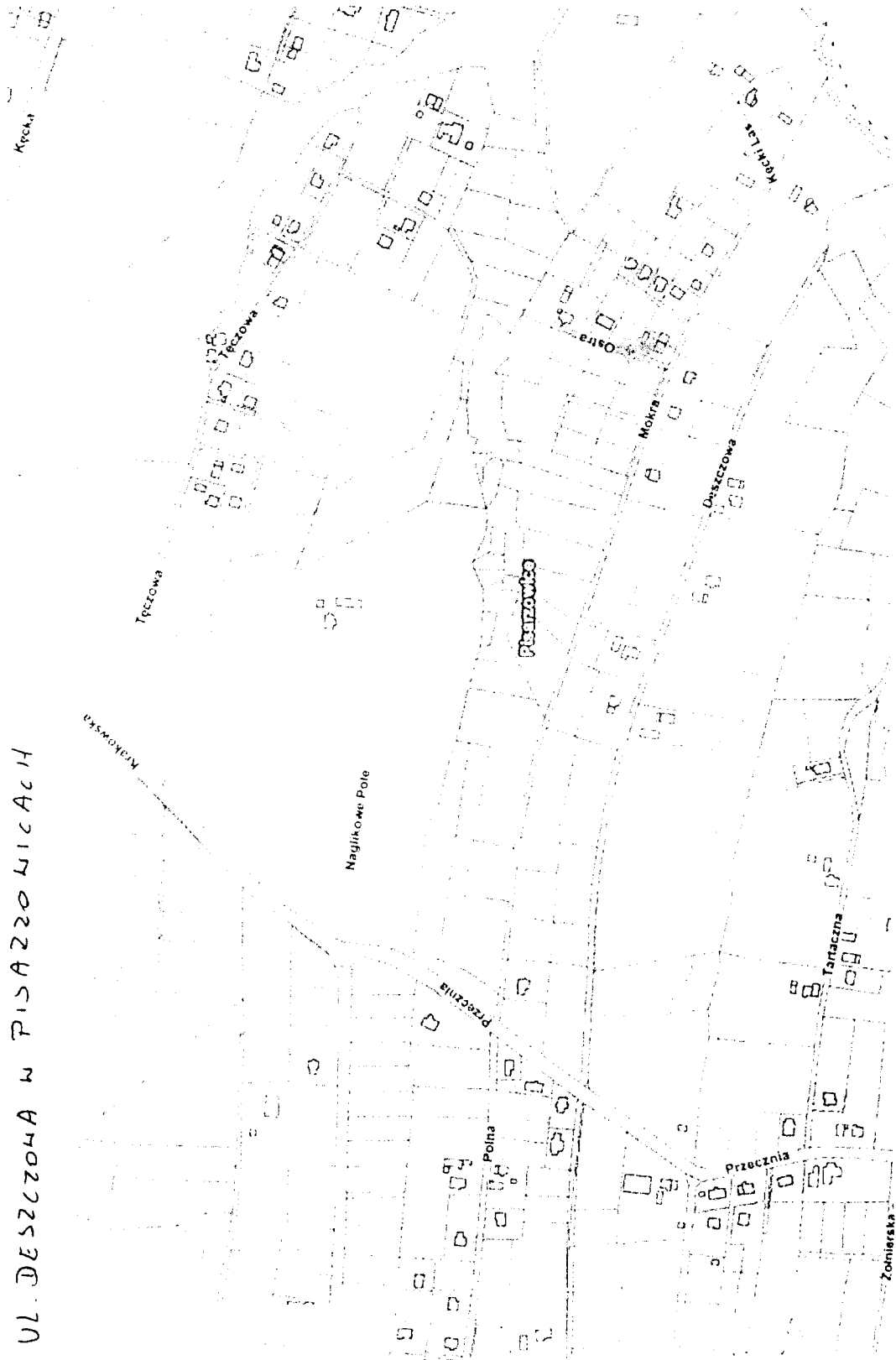
MAPY



Strona startowa

UL. DESZCZONA W PISARZOWICACH

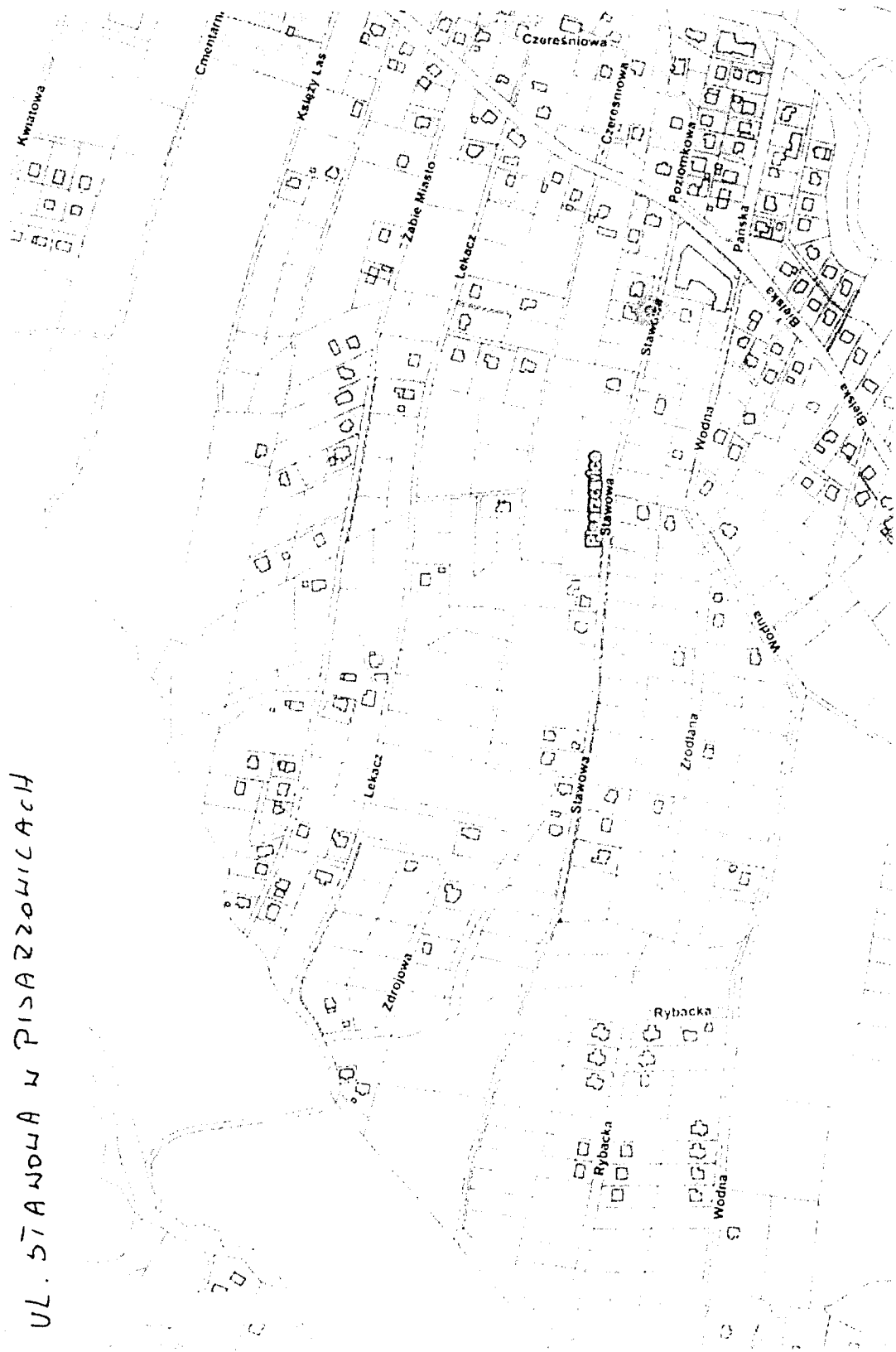
MAPY



Strona startowa

UL. STANOWA W PISARZOWICACH

MAPY



Strona startowa

UL. CMENTARNA L PISARZOWICACH

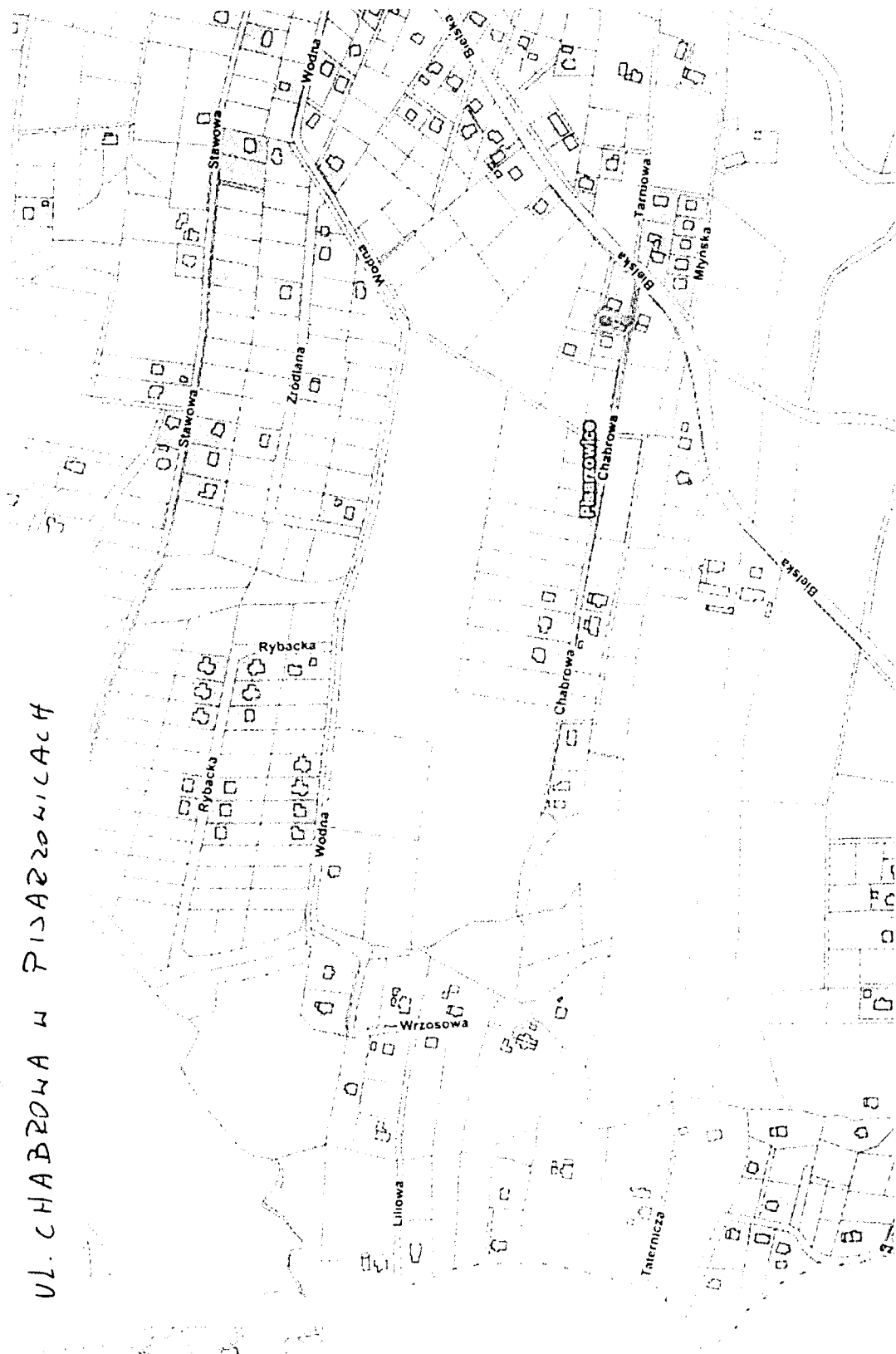
MAPY



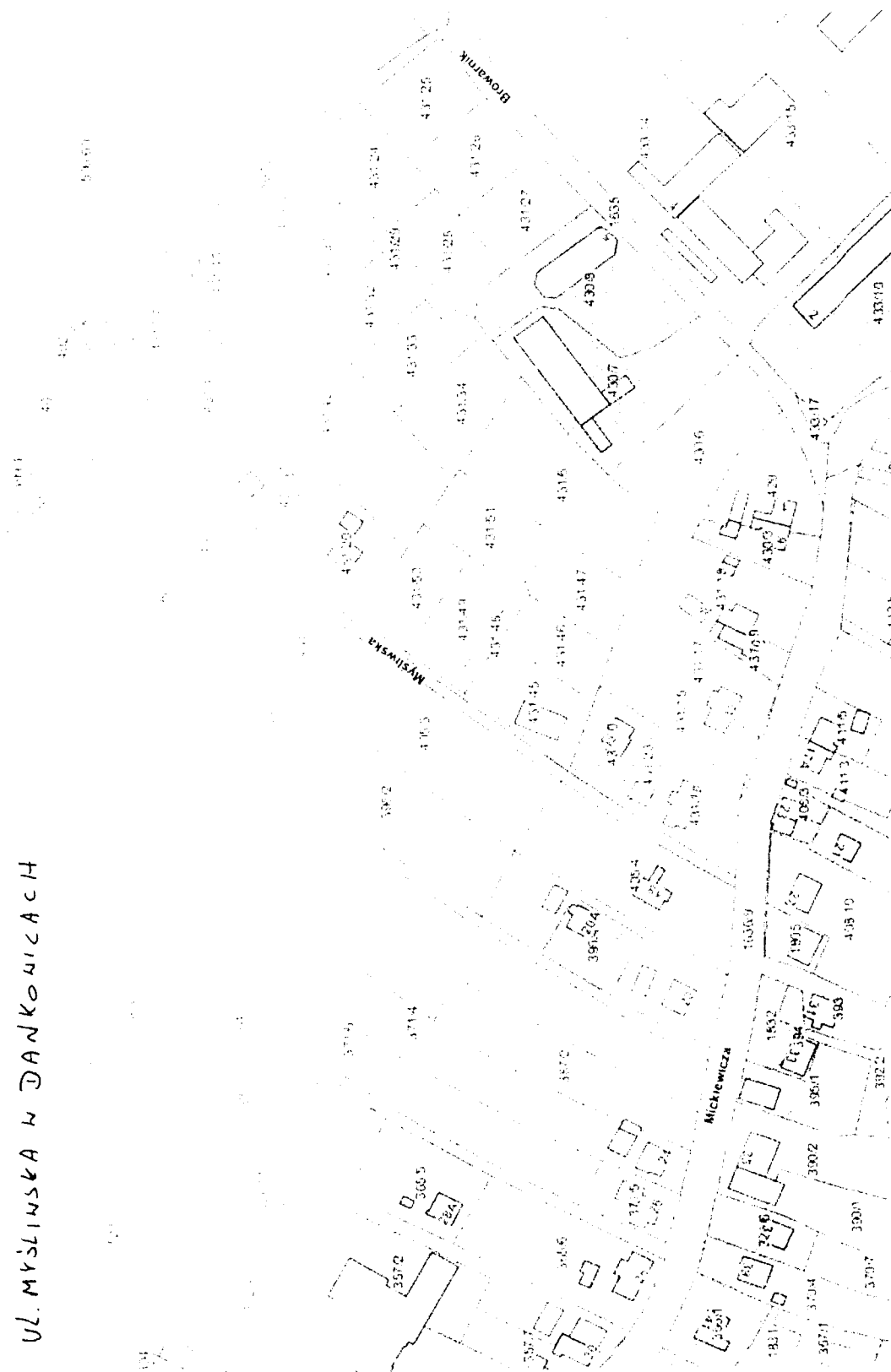
Strona startowa

UL. CHABROWA W PISARZOWICACH

MAPY



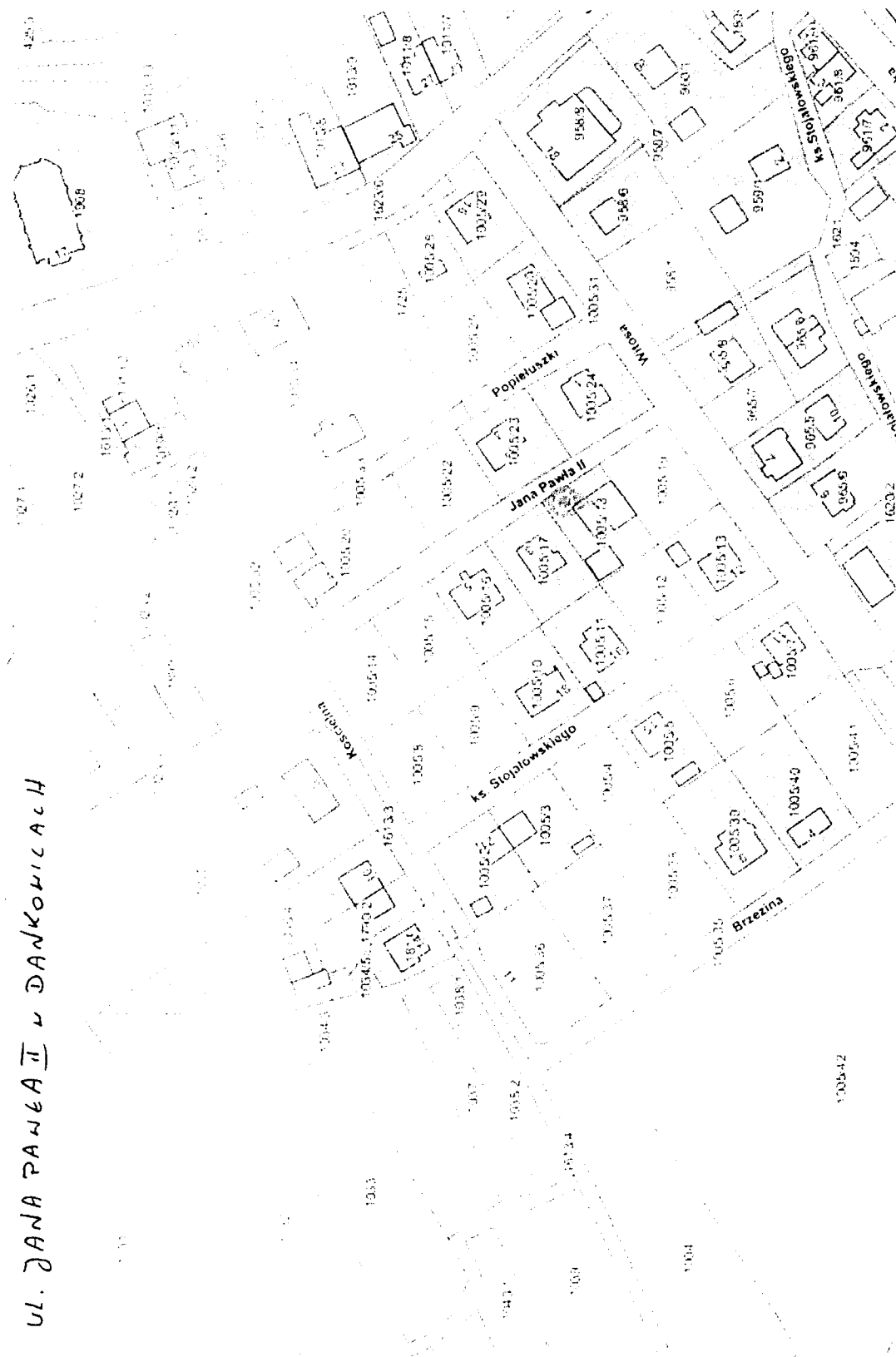
UL. MYŚLIŃSKA W DANKOWICACH



Strona startowa

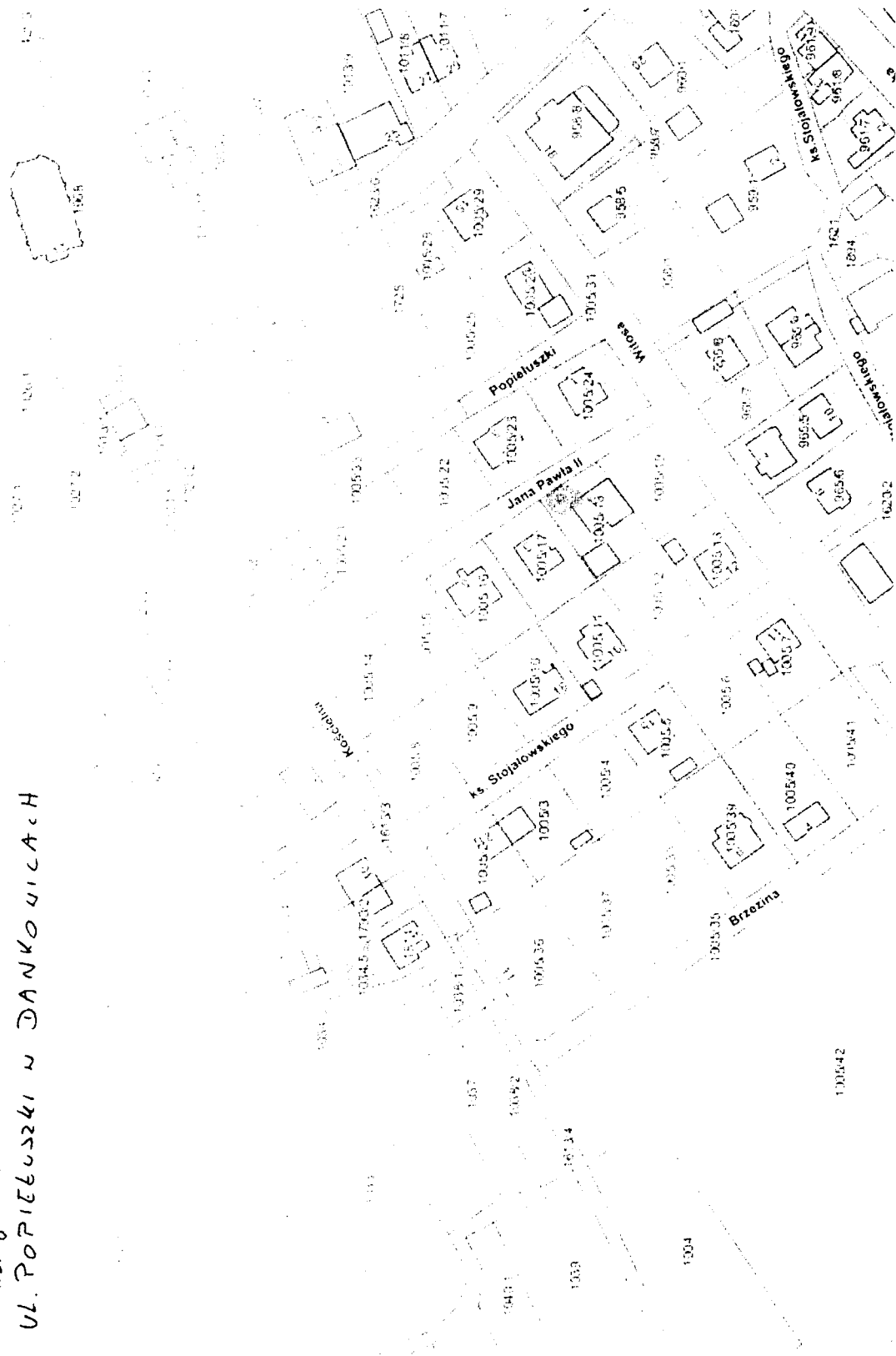
UL. JANA PAWLA II ~ DANKOWICZ

MAPY



K2. JERZEGO
UL. POPIELUSZKI W DANKOWICACH

Strona startowa




MAPY

Strona startowa

UL. SW. JANA W HECZNAZOWICACH

MAPY



MAPY

UL. CMENTAŻNA 4 HECZNAŻONICACH



UL. SPOKOJNA W HECZNA ZDOLICA, H

AdMM

