

**UCHWAŁA NR VIII/51/15
RADY MIEJSKIEJ W WILAMOWICACH**

z dnia 20 maja 2015 r.

w sprawie zaliczenia dróg położonych na terenie Gminy Wilamowice do kategorii dróg gminnych.

Na podstawie art. 18 ust. 2 pkt 15 Ustawy z dnia 8 marca 1990 roku o samorządzie gminnym (tekst jednolity Dz. U. z 2013 r. poz. 594 z późniejszymi zmianami) oraz art. 7 ust. 2 i 3 ustawy z dnia 21 marca 1985 r. o drogach publicznych (tekst jednolity Dz. U. z 2013 r. poz. 260 z późniejszymi zmianami),

Rada Miejska w Wilamowicach uchwala, co następuje:

§ 1.

Zaliczyć do kategorii dróg gminnych n/w drogi położone na terenie Gminy Wilamowice:

- 1/ ul. Osiedlowa w Wilamowicach o długości 280mb
- 2/ ul. Towarowa w Wilamowicach o długości 445mb
- 3/ ul. Aleja w Starej Wsi o długości 830mb
- 4/ ul. Sportowa w Starej Wsi o długości 340mb
- 5/ ul. Wrotnowska w Zasolu Bielańskim o długości 485mb
- 6/ ul. Wałowa w Zasolu Bielańskim o długości 185mb
- 7/ ul. Rolnicza w Zasolu Bielańskim o długości 260mb
- 8/ ul. Mokra w Pisarzowicach o długości 880mb
- 9/ ul. Deszczowa w Pisarzowicach o długości 880mb
- 10/ ul. Stawowa w Pisarzowicach o długości 730mb
- 11/ ul. Cmentarna w Pisarzowicach o długości 600mb
- 12/ ul. Chabrowa w Pisarzowicach o długości 530mb
- 13/ ul. Myśliwska w Dankowicach o długości 530mb
- 14/ ul. Jana Pawła II w Dankowicach o długości 125mb
- 15/ ul. Ks. Jerzego Popiełuszki w Dankowicach o długości 125mb
- 16/ ul. św. Jana w Hecznarowicach o długości 340mb
- 17/ ul. Cmentarna w Hecznarowicach o długości 560mb
- 18/ ul. Spokojna w Hecznarowicach o długości 170mb

§ 2.

Szczegółowe położenie i przebieg dróg wymienionych w §1 oznaczone jest na mapach stanowiących załącznik do niniejszej uchwały.

§ 3.

Wykonanie uchwały powierza się Burmistrzowi Wilamowic.

§ 4.

Uchwała podlega ogłoszeniu w Dzienniku Urzędowym Województwa Śląskiego oraz poprzez rozplakatowanie na tablicy ogłoszeń w Urzędzie Gminy w Wilamowicach i w miejscach publicznych na terenie Gminy Wilamowice.

§ 5.

Uchwała wchodzi w życie po upływie 14 dni od dnia ogłoszenia w Dzienniku Urzędowym Województwa Śląskiego.

Przewodniczący Rady
Miejskiej

Stanisław Nycz

<http://geoportal.powiat.bielsko.pl/pls/apex/f?p=MAPA:112:1947789230775513:::p:SUQsMSwsLA====>

Strona startowa



121

Strona startowa



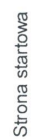
MAPY

Strona startowa



UL. ALEJA W STAREJ WSI

MAPY



Strona startowa

UL. WRÓTNOWSKA W ZASOLE BIELAŃSKIM

MAPY



System Informacji o Terenie Powiatu Bielskiego

<http://geoportal.powiat.bielsko.pl/pls/apex/f?p=MAPA:112:1947789230775513:::p:SUQsMSwSLA==>

Strona startowa



1 z 1

2015-05-06 13:44

Strona startowa



UL. MOKRA W PISARZOWICACH

MAPY

Strona startowa



MAPY

Strona startowa



MAPY

UL. STANOWA W PISARZOWICACH

Strona startowa



MAPY

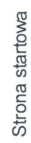
Strona startowa

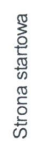


UL. CHABROWA W PISARZOWICACH

Strona startowa







Strona startowa



UL. ŚW. JANA W HECZNAZOWICACH

MAPY

Strona startowa



Strona startowa

