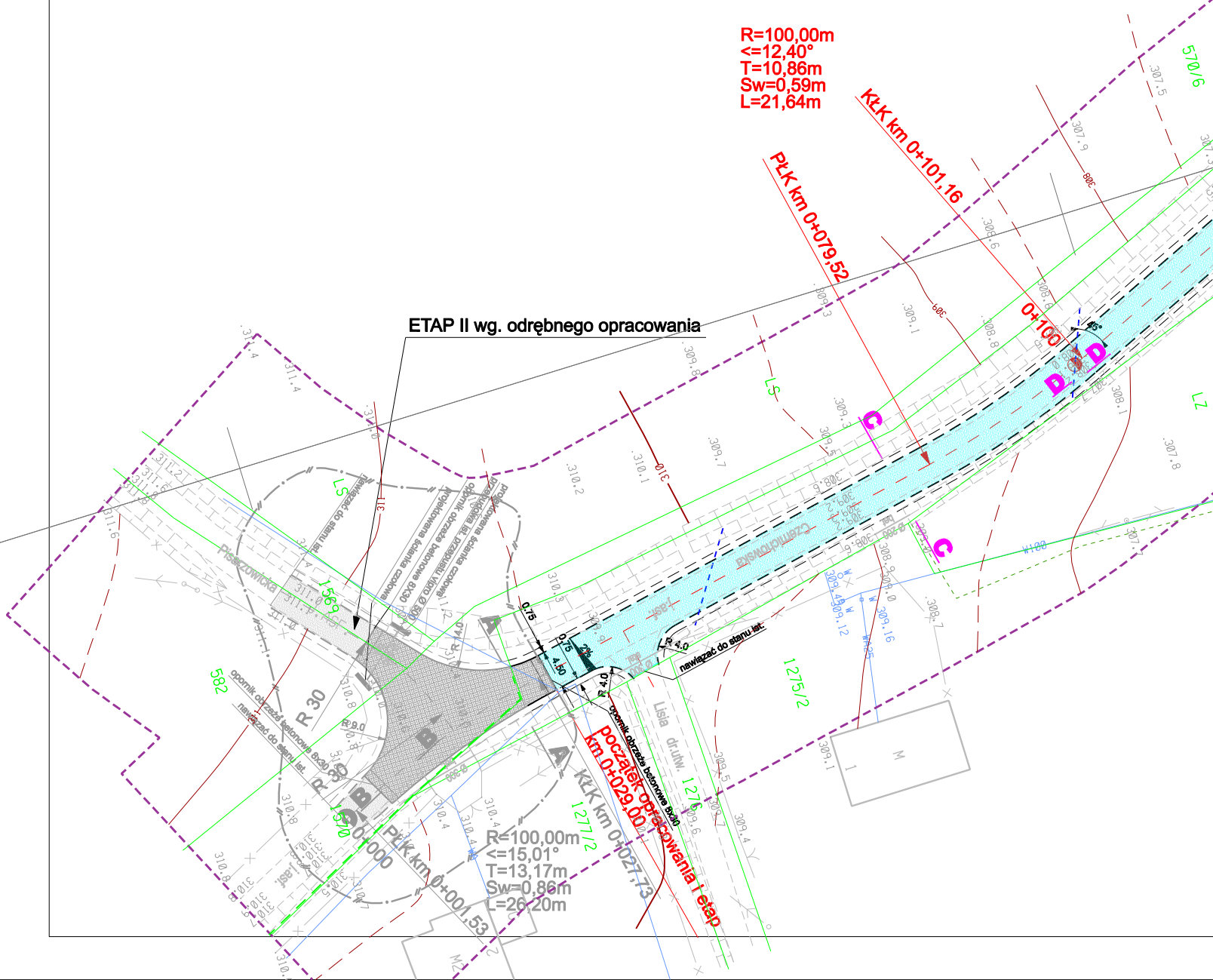
ETAP II wg. odrębnego opracowania
R=100,00m
<=12,40°
T=10,86m
Sw=0,59m
L=21,64m
KŁK km 0+101,16
PŁK km 0+079,52
0+100
C
C
D
D
45°
Czermichowska
j.asf.
nawiązać do stanu ist.
R 4.0
R 4.0
0.75
0.75
4.50
2%
Ø 300 bet.
Ø 200 bet.
Pisarzowicka
nawiązać do stanu ist.
projektowane ścianka czołowa
opornik obrzeże betonowe 8X30
przebudowa ist. przepustu vipro Ø 50
projektowana ścianka czołowa
R 4.0
R 9.0
R 30
R 30
A
A
B
B
I
I
opornik obrzeże betonowe 8x30
nawiązać do stanu ist.
opornik obrzeże betonowe 8x30
początek opracowania I etap
km 0+029,00
KŁK km 0+027,73
PŁK km 0+001,53
0+000
R=100,00m
<=15,01°
T=13,17m
Sw=0,86m
L=26,20m
Lisia
dr.utw.
1275/2
1276
1277/2
1569
1570
582
570/6
LS
LS
LZ
M
M2
309.4
309.12
309.16
WA25
310
309
308
311

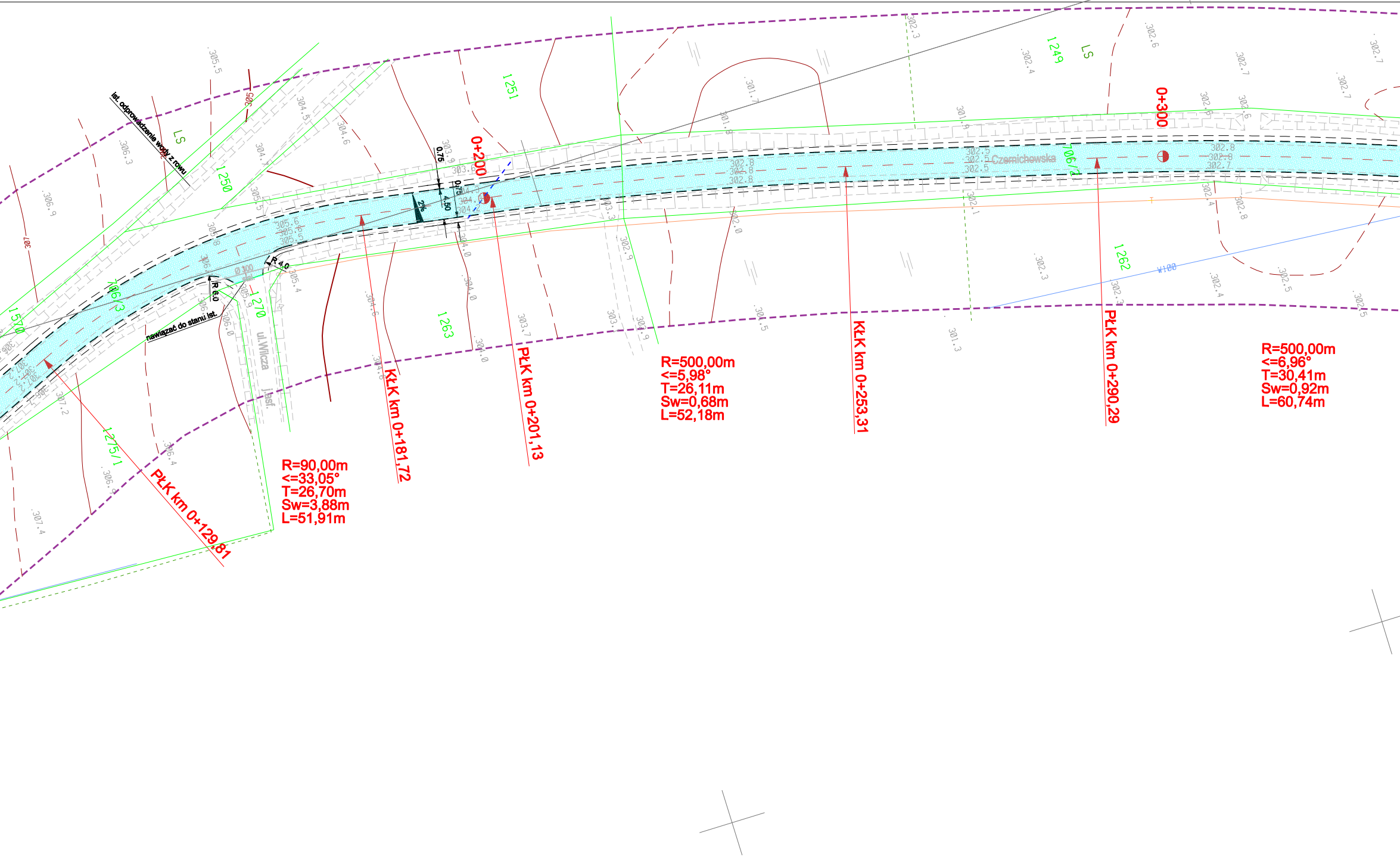
ist. odprowadzenie wody z rowu
nawiązać do stanu ist.
ul.Wilcza
Czernichowska
0+200
0+300
PłK km 0+129,81
KłK km 0+181,72
PłK km 0+201,13
KłK km 0+253,31
PłK km 0+290,29
R=90,00m
<=33,05°
T=26,70m
Sw=3,88m
L=51,91m
R=500,00m
<=5,98°
T=26,11m
Sw=0,68m
L=52,18m
R=500,00m
<=6,96°
T=30,41m
Sw=0,92m
L=60,74m
1251
1250
1249
1263
1262
1270
1275/1
706/3
706/2
1570
LS
LS
R 6.0
R 4.0
2%
4.50
0.75
0.75
Ø 100
W100
305.5
305
304.5
304.6
304.7
306.3
306.9
307
305.6
305.5
303.9
303.6
304.0
303.7
304.8
303.3
302.9
302.0
301.8
301.7
302.8
302.5
302.1
302.3
301.3
302.4
302.6
302.7
302.8
302.5
306.4
306.8
307.2
307.4

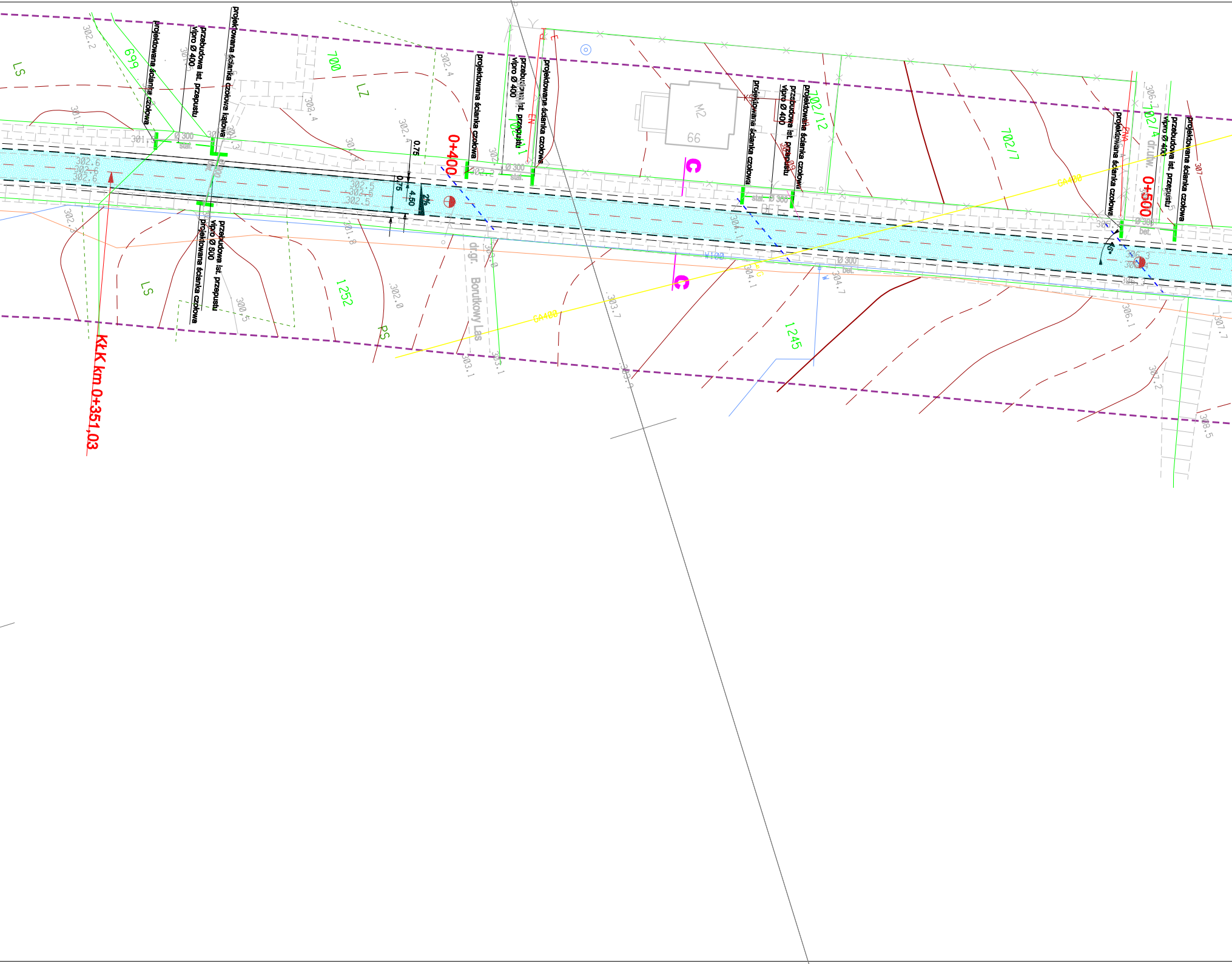

KłK km 0+351,03
0+400
0+500
projektowana ścianka czołowa
przebudowa ist. przepustu vipro Ø 400
projektowana ścianka czołowa kątowa
przebudowa ist. przepustu vipro Ø 800
Ø 300 stal.
Ø 300 bet.
stal. Ø 300
BET.
0.75
4.50
2%
45°
699
700
702/12
702/7
702/4
1252
1245
LS
LZ
PS
M2
66
C
dr.gr. Borutkowy Las
dr.utw.
GA400
W100
302.2
302.4
301.3
302.6
302.5
301.8
302.0
300.5
303.0
303.1
303.7
304.1
304.7
305.7
306.1
306.3
306.7
307
307.2
307.7
308.5

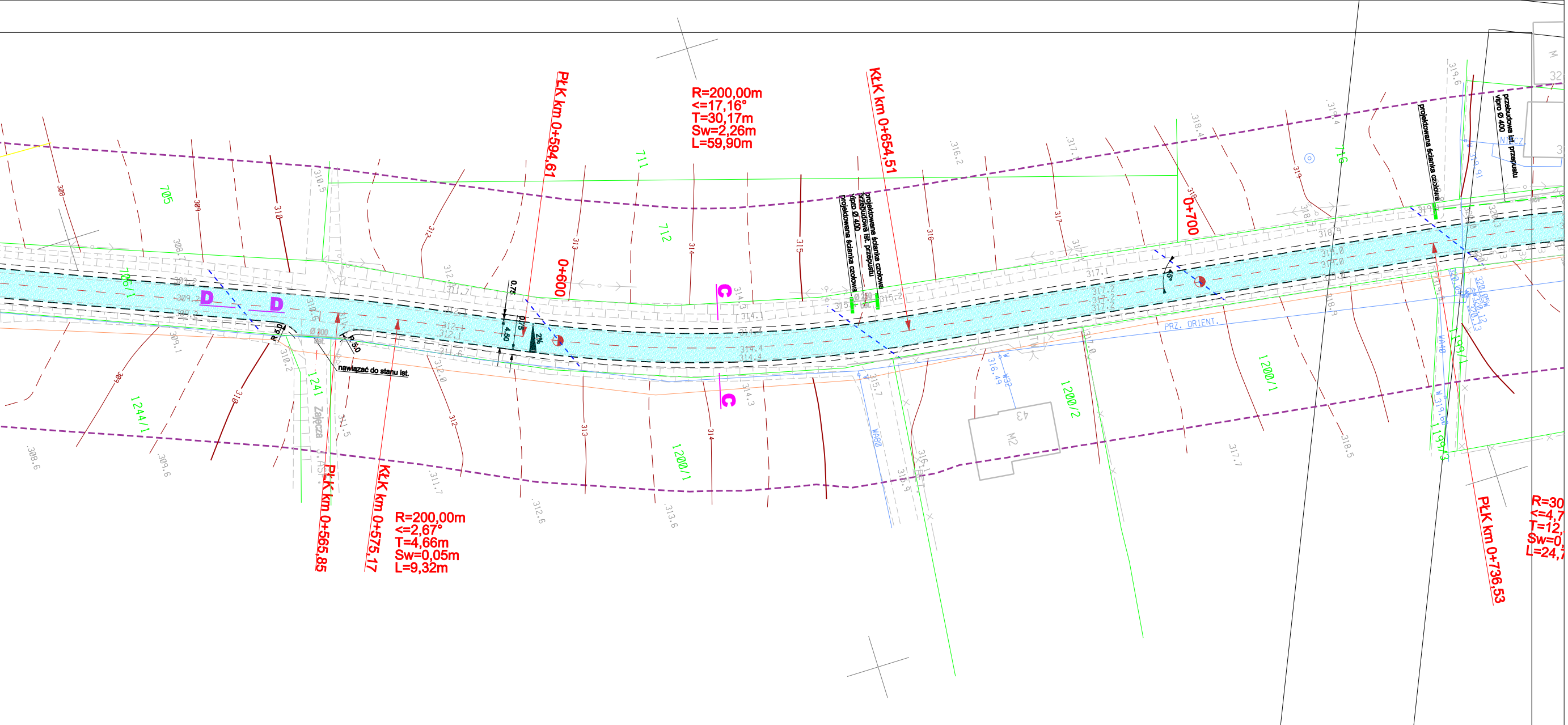
PłK km 0+594,61
R=200,00m
<=17,16°
T=30,17m
Sw=2,26m
L=59,90m
KłK km 0+654,51
0+600
0+700
projektowana ścianka czołowa
przebudowa ist. przepustu
vipro Ø 400
projektowana ścianka czołowa
Ø 250
bet
projektowana ścianka czołowa
przebudowa ist. przepustu
vipro Ø 400
NIECZ.
W 319,91
PRZ. ORIENT.
D
D
C
C
0,75
0,75
4,50
2%
R 5,0
R 5,0
Ø 800
nawiązać do stanu ist.
Zajęcza
705
706/1
711
712
716
1241
1244/1
1200/1
1200/2
1199/1
1199/3
M2
43
PłK km 0+565,85
KłK km 0+575,17
R=200,00m
<=2,67°
T=4,66m
Sw=0,05m
L=9,32m
PłK km 0+736,53
R=30
<=4,7
T=12,
Sw=0,
L=24,
308
309
310
312
313
314
315
316
317
318
319

temat:	inwestor:
ODBUDOWA DROGI GMINNEJ - UL. CZERNICHOWSKA W PISARZOWICACH W RAMACH SZKÓD POWODZIOWYCH	URZĄD GMINY W WILAMOWICACH 43-330 Wilamowice Rynek 1
treść: PLAN SYTUACYJNY	USŁUGI PROJEKTOWE "PRO-ZAT" mgr inż.Andrzej Zaniat ul. Ogrodowa 35 43-360 Bystra

projektował:	podpis:	stadium:	skala:	nr rys.
mgr inż. Andrzej Zaniat opracował: mgr inż.Grzegorz Glanowski		projekt wykonawczy	1:500	1.1